

**Глава  
ГОРОДСКОГО ОКРУГА КОТЕЛЬНИКИ  
МОСКОВСКОЙ ОБЛАСТИ**

**ПОСТАНОВЛЕНИЕ**

*11.10.2023* № *1062-П*

г. Котельники

Об установлении публичного сервитута в отношении части земельных участков, расположенных на территории городского округа Котельники Московской области

В соответствии с пунктом 4 статьи 23 Земельного кодекса Российской Федерации от 25.10.2001 № 136-ФЗ, статьёй 17 Закона Московской области от 07.06.1996 № 23/96-ОЗ «О регулировании земельных отношений в Московской области», Земельным кодексом Российской Федерации, Федеральным законом от 06.10.2003 № 131-ФЗ «Об общих принципах организации местного самоуправления в Российской Федерации», Уставом городского округа Котельники Московской области, с целью обеспечения прохода, проезда через земельный участок, постановляю:

1. Установить публичный сервитут сроком на 49 лет в пользу муниципального образования городской округ Котельники Московской области в отношении части следующих земельных участков:

- с кадастровым номером 50:22:0050203:323, площадью 370 кв.м., категория земель: «земли населённых пунктов», вид разрешенного использования: «под жилищное строительство», расположенного по адресу: Московская область, г. Котельники, мкр. Силикат, уч-к 1, ряд с д. 27;

- с кадастровым номером 50:22:0050203:324, площадью 571 кв.м., категория земель: «земли населённых пунктов», вид разрешенного использования: «под жилищное строительство», расположенного по адресу: Московская область, г. Котельники, мкр. Силикат, ряд с д. 27, уч-к 2;

- с кадастровым номером 50:22:0050203:325, площадью 4 кв.м., категория земель: «земли населённых пунктов», вид разрешенного использования:



«под жилищное строительство», расположенного по адресу: Московская область, г. Котельники, мкр. Силикат, уч-к 3, ряд с д. 27;

- с кадастровым номером 50:22:0050203:326, площадью 1034 кв.м., категория земель: «земли населённых пунктов», вид разрешенного использования: «под жилищное строительство», расположенного по адресу: Московская область, г. Котельники, мкр. Силикат, уч-к 4, ряд с д. 27;

- с кадастровым номером 50:22:0050203:327, площадью 565 кв.м., категория земель: «земли населённых пунктов», вид разрешенного использования: «под жилищное строительство», расположенного по адресу: Московская область, г. Котельники, мкр. Силикат, уч-к 5, ряд с д. 27;

- с кадастровым номером 50:22:0050203:328, площадью 555 кв.м., категория земель: «земли населённых пунктов», вид разрешенного использования: «под жилищное строительство», расположенного по адресу: Московская область, г. Котельники, мкр. Силикат, уч-к 6, ряд с д. 27;

- с кадастровым номером 50:22:0050203:329, площадью 669 кв.м., категория земель: «земли населённых пунктов», вид разрешенного использования: «под жилищное строительство», расположенного по адресу: Московская область, г. Котельники, мкр. Силикат, уч-к 7, ряд с д. 27;

- с кадастровым номером 50:22:0050203:971, площадью 3 кв.м., категория земель: «земли населённых пунктов», вид разрешенного использования: «под строительство многоэтажного жилого дома», расположенного по адресу: Московская область, г. Котельники, мкр. Силикат;

- с кадастровым номером 50:22:0050203:996, площадью 436 кв.м., категория земель: «земли населённых пунктов», вид разрешенного использования: «Для многоэтажного жилищного строительства», расположенного по адресу: Московская область, г. Котельники, мкр. Силикат, дом 20;

- с кадастровым номером 50:22:0050203:9034, площадью 95 кв.м., категория земель: «земли населённых пунктов», вид разрешенного использования: «под строительство детского сада», расположенного по адресу: Московская область, г. Котельники, мкр. Южный, дом 2;

- с кадастровым номером 50:22:0050203:9345, площадью 21 кв.м., категория земель: «земли населённых пунктов», вид разрешенного использования: «под размещение линейного объекта-объездной автомобильной дороги», расположенного по адресу: Московская область, г. Котельники, мкр. Южный, Окружной проезд, уч. 9345.

2. Утвердить границы публичного сервитута согласно приложения.

3. Обоснование необходимости установления публичного сервитута – для беспрепятственного прохода или проезда через земельные участки, указанные в пункте 1 настоящего постановления, а также для беспрепятственного доступа, эксплуатации, капитального и текущего ремонта объектов благоустройства, внутриквартальных проездов.



4. Земельному отделу управления имущественных отношений в течение 5 (пяти) рабочих дней со дня принятия настоящего постановления направить копию постановления правообладателю земельных участков, указанных в пункте 1.

5. Земельному отделу управления имущественных отношений направить в Управление Федеральной службы государственной регистрации, кадастра и картографии по Московской области настоящее постановление для внесения в Единый государственный реестр недвижимости сведений об ограничениях на земельный участок, указанный в пункте 1.

6. Отделу информационного обеспечения управления внутренней политики МКУ «Развитие Котельники» в течение 10 (десяти) рабочих дней со дня государственной регистрации ограничения права на земельный участок указанного в пункте 1, обеспечить официальное опубликование настоящего постановления в газете «Котельники Сегодня» и разместить на интернет-портале городского округа котельники Московской области в сети Интернет.

7. Назначить ответственного за исполнение настоящего постановления начальника управления имущественных отношений администрации городского округа Котельники Московской области Ж.К. Гювелян.

8. Контроль за выполнением данного постановления возложить на заместителя главы администрации городского округа Котельники Московской области И.А. Копыльченко.

Глава городского округа  
Котельники Московской области



С подлинным верно

Начальник отдела документационного  
обращения и работы с обращениями  
граждан административного управления  
Копыльченко Е.В.

С.А. Жигалкин

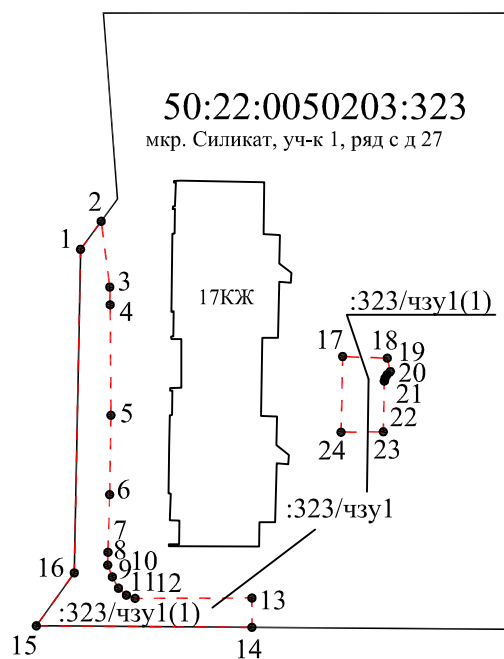
Утверждена Постановлением Администрации  
городского округа Котельники  
Московской области

от " \_ " \_\_\_\_\_ 2023 г. № \_\_\_\_\_

СХЕМА РАСПОЛОЖЕНИЯ ЗЕМЕЛЬНОГО УЧАСТКА ИЛИ ЗЕМЕЛЬНЫХ УЧАСТКОВ НА КАДАСТРОВOM ПЛАНЕ ТЕРРИТОРИИ

Площадь части земельного участка 370 М<sup>2</sup>

Обозначение характерных точек границ	Координаты, м	
	X	Y
1	456854.40	2210929.86
2	456858.12	2210932.59
3	456849.41	2210933.72
4	456847.06	2210933.77
5	456832.46	2210933.88
6	456821.96	2210933.71
7	456814.34	2210933.48
8	456812.65	2210933.44
9	456811.08	2210934.06
10	456809.58	2210934.87
11	456808.66	2210935.92
12	456808.23	2210937.07
13	456808.29	2210952.53
14	456804.41	2210952.52
15	456804.61	2210924.02
16	456811.61	2210929.03
17	456840.23	2210964.52
18	456840.01	2210970.43
19	456838.24	2210970.84
20	456837.84	2210970.42
21	456837.36	2210970.14
22	456836.98	2210970.04
23	456830.27	2210969.91
24	456830.22	2210964.32



Масштаб 1:1000

Условные обозначения:

----- - граница образуемой части земельного участка

————— - граница земельного участка, включённого в ЕГРН

50:22:0050203:323 - обозначение земельного участка, включенного в ЕГРН

:323/чзу1 - обозначение образуемой части земельного участка

:323/чзу1(1) - обозначение образуемой многоконтурной части земельного участка

● - характерная точка границы земельного участка, сведения о которой отсутствуют в ЕГРН, местоположение которой определено при кадастровых работах (новая характерная точка)

1 - характерная точка части границы земельного участка

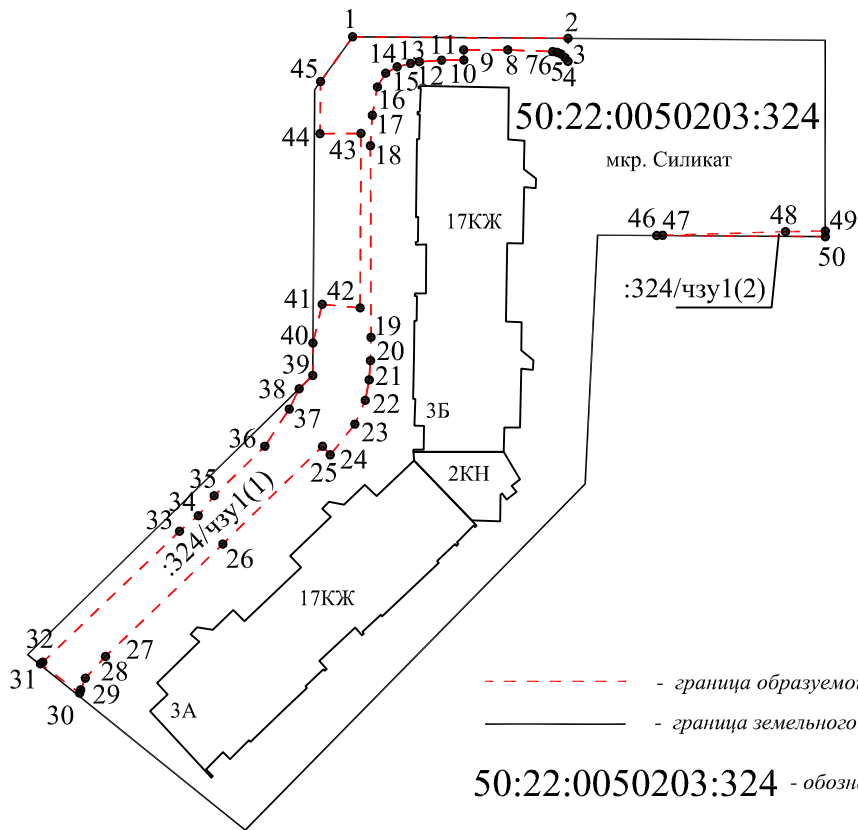
Утверждена Постановлением Администрации  
городского округа Котельники  
Московской области

от "\_\_\_" \_\_\_\_\_ 2023 г. № \_\_\_\_\_

СХЕМА РАСПОЛОЖЕНИЯ ЗЕМЕЛЬНОГО УЧАСТКА ИЛИ ЗЕМЕЛЬНЫХ УЧАСТКОВ НА КАДАСТРОВOM ПЛАНЕ ТЕРРИТОРИИ

Площадь части земельного участка 571 м<sup>2</sup>

Обозначение характерных точек границ	Координаты, м	
	X	Y
1	456804.61	2210924.02
2	456804.40	2210952.52
3	456801.36	2210953.50
4	456801.88	2210952.11
5	456802.33	2210951.58
6	456802.54	2210951.07
7	456802.65	2210950.47
8	456802.88	2210944.54
9	456802.88	2210938.71
10	456801.54	2210938.73
11	456801.51	2210935.78
12	456801.31	2210932.84
13	456801.08	2210931.69
14	456800.64	2210929.91
15	456799.79	2210928.40
16	456797.98	2210927.30
17	456794.23	2210926.63
18	456790.21	2210926.38
19	456764.86	2210926.45
20	456761.77	2210926.38
21	456759.23	2210926.21
22	456756.52	2210925.69
23	456753.38	2210924.32
24	456749.32	2210921.06
25	456750.45	2210920.04
26	456737.52	2210906.85
27	456722.66	2210891.33
28	456719.78	2210888.67
29	456718.24	2210888.05
30	456717.81	2210887.91
31	456721.69	2210882.73
32	456721.89	2210883.04
33	456739.21	2210901.12
34	456741.27	2210903.60
35	456743.91	2210905.71
36	456750.46	2210912.41
37	456755.37	2210913.63
38	456758.05	2210916.95
39	456759.82	2210918.75
40	456764.11	2210918.78
41	456769.22	2210919.99
42	456768.76	2210925.02
43	456791.83	2210925.12
44	456791.80	2210919.71
45	456798.70	2210919.79
46	456778.33	2210964.24
47	456778.35	2210965.05
48	456778.84	2210981.28
49	456778.92	2210986.54
50	456778.17	2210986.54



Условные обозначения:

- - - - - граница образуемой части земельного участка
- граница земельного участка, включённого в ЕГРН

50:22:0050203:324 - обозначение земельного участка, включенного в ЕГРН

:324/чзу1 - обозначение образуемой части земельного участка

:324/чзу1(1) - обозначение образуемой многоконтурной части земельного участка

● - характерная точка границы земельного участка, сведения о которой отсутствуют в ЕГРН, местоположение которой определено при кадастровых работах (новая характерная точка)

1 - характерная точка части границы земельного участка

Масштаб 1:1000

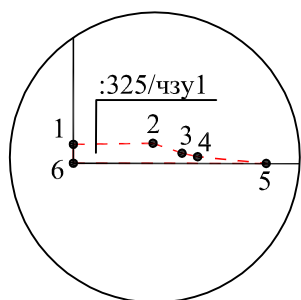
Утверждена Постановлением Администрации  
городского округа Котельники  
Московской области

от " \_ " \_\_\_\_\_ 2023 г. № \_\_\_\_\_

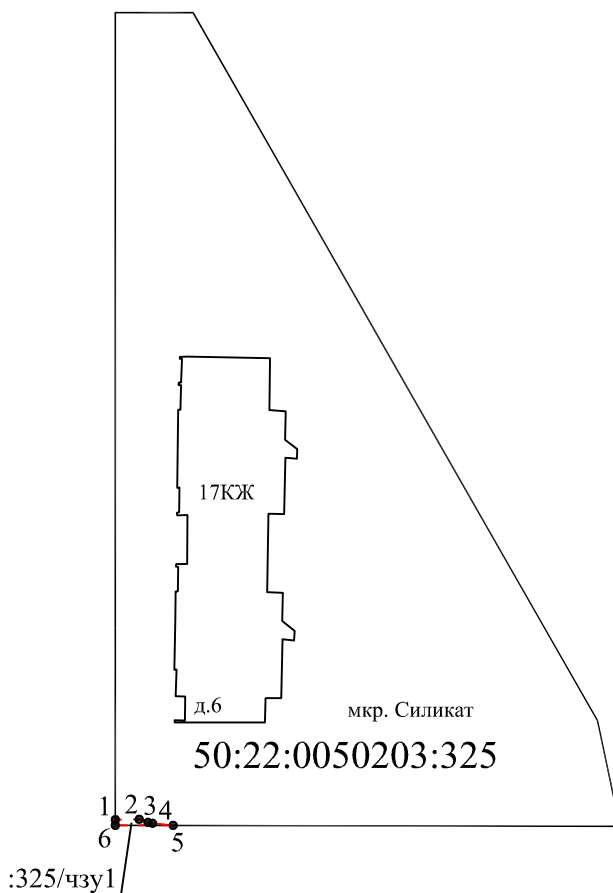
СХЕМА РАСПОЛОЖЕНИЯ ЗЕМЕЛЬНОГО УЧАСТКА ИЛИ ЗЕМЕЛЬНЫХ УЧАСТКОВ НА КАДАСТРОВOM ПЛАНЕ ТЕРРИТОРИИ

Площадь части земельного участка 4 М<sup>2</sup>

Обозначение характерных точек границ	Координаты, м	
	X	Y
1	456778.92	2210986.54
2	456778.96	2210989.70
3	456778.57	2210990.85
4	456778.43	2210991.47
5	456778.16	2210994.19
6	456778.17	2210986.54



Масштаб 1:300



Масштаб 1:1000

Условные обозначения:

----- - граница образуемой части земельного участка

————— - граница земельного участка, включённого в ЕГРН

50:22:0050203:325 - обозначение земельного участка, включенного в ЕГРН

:325/чзу1 - обозначение образуемой части земельного участка

● - характерная точка границы земельного участка, сведения о которой отсутствуют в ЕГРН, местоположение которой определено при кадастровых работах (новая характерная точка)

1 - характерная точка части границы земельного участка

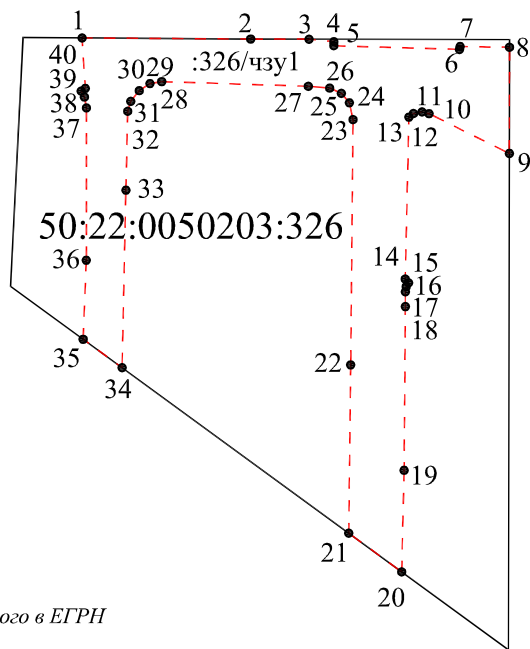
Утверждена Постановлением Администрации  
городского округа Котельники  
Московской области

от " \_ " \_\_\_\_\_ 2023 г. № \_\_\_\_\_

**СХЕМА РАСПОЛОЖЕНИЯ ЗЕМЕЛЬНОГО УЧАСТКА ИЛИ ЗЕМЕЛЬНЫХ УЧАСТКОВ НА КАДАСТРОВОМ ПЛАНЕ ТЕРРИТОРИИ**

Площадь части земельного участка 1034 М<sup>2</sup>

Обозначение характерных точек границ	Координаты, м	
	X	Y
1	456778.32	2210964.24
2	456778.17	2210986.54
3	456778.15	2210994.25
4	456777.82	2210997.54
5	456777.29	2210997.53
6	456776.79	2211014.15
7	456777.18	2211014.25
8	456777.08	2211020.77
9	456763.04	2211020.75
10	456768.30	2211010.12
11	456768.54	2211009.21
12	456768.32	2211008.07
13	456767.84	2211007.47
14	456746.42	2211006.98
15	456745.93	2211007.41
16	456745.43	2211007.11
17	456744.74	2211007.00
18	456742.78	2211007.00
19	456721.13	2211006.83
20	456707.70	2211006.51
21	456712.81	2210999.51
22	456735.07	2210999.77
23	456767.51	2211000.07
24	456769.74	2210999.59
25	456770.99	2210998.53
26	456771.68	2210996.99
27	456771.92	2210994.16
28	456772.54	2210974.77
29	456772.28	2210973.21
30	456771.34	2210971.80
31	456769.93	2210970.68
32	456768.62	2210970.27
33	456758.18	2210970.03
34	456734.70	2210969.53
35	456738.46	2210964.38
36	456748.91	2210964.80
37	456769.06	2210964.81
38	456770.50	2210964.55
39	456771.28	2210964.12
40	456771.64	2210964.66



Условные обозначения:

----- - граница образуемой части земельного участка

————— - граница земельного участка, включённого в ЕГРН

50:22:0050203:326 - обозначение земельного участка, включенного в ЕГРН

Масштаб 1:1000

:326/чзу1 - обозначение образуемой части земельного участка

● - характерная точка границы земельного участка, сведения о которой отсутствуют в ЕГРН, местоположение которой определено при кадастровых работах (новая характерная точка)

1 - характерная точка части границы земельного участка

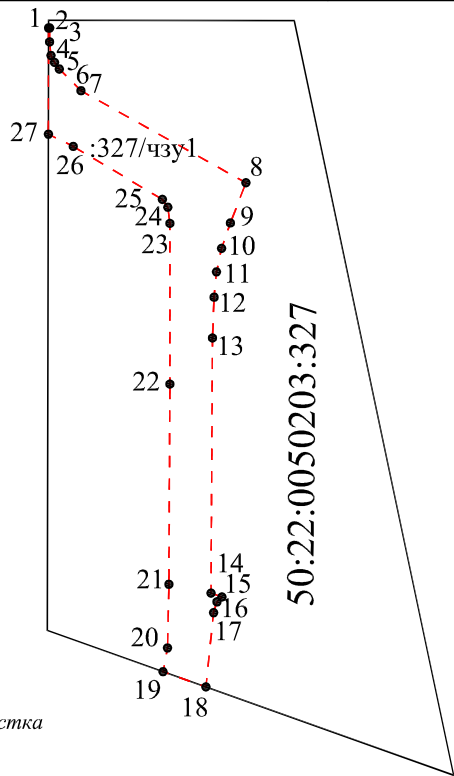
Утверждена Постановлением Администрации  
городского округа Котельники  
Московской области

от " \_ " \_\_\_\_\_ 2023 г. № \_\_\_\_\_

СХЕМА РАСПОЛОЖЕНИЯ ЗЕМЕЛЬНОГО УЧАСТКА ИЛИ ЗЕМЕЛЬНЫХ УЧАСТКОВ НА КАДАСТРОВOM ПЛАНЕ ТЕРРИТОРИИ

Площадь части земельного участка 565 М<sup>2</sup>

Обозначение характерных точек границ	Координаты, м	
	X	Y
1	456777.08	2211020.78
2	456777.08	2211020.94
3	456775.23	2211020.92
4	456773.44	2211021.11
5	456772.52	2211021.58
6	456771.65	2211022.20
7	456768.78	2211025.07
8	456756.60	2211046.89
9	456751.29	2211044.83
10	456747.93	2211043.67
11	456744.82	2211042.99
12	456741.47	2211042.68
13	456736.07	2211042.46
14	456702.33	2211042.27
15	456701.83	2211043.71
16	456701.18	2211043.06
17	456699.74	2211042.60
18	456689.92	2211041.60
19	456691.94	2211035.93
20	456695.08	2211036.52
21	456703.50	2211036.70
22	456729.98	2211036.83
23	456751.24	2211036.83
24	456753.37	2211036.56
25	456754.40	2211035.84
26	456761.41	2211024.05
27	456763.03	2211020.76



Условные обозначения:

----- - граница образуемой части земельного участка

————— - граница земельного участка, включённого в ЕГРН

50:22:0050203:327 - обозначение земельного участка, включенного в ЕГРН

Масштаб 1:1000

:327/чзу1 - обозначение образуемой части земельного участка

● - характерная точка границы земельного участка, сведения о которой отсутствуют в ЕГРН, местоположение которой определено при кадастровых работах (новая характерная точка)

1 - характерная точка части границы земельного участка



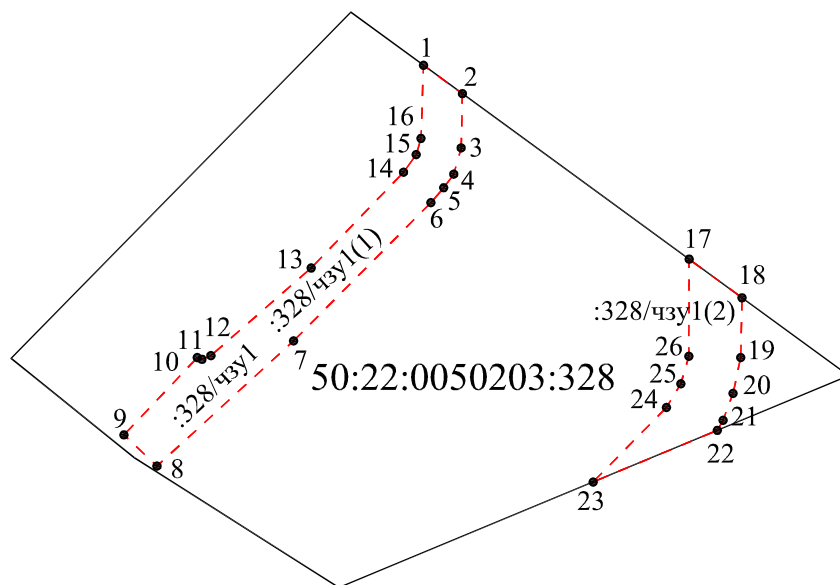
Утверждена Постановлением Администрации  
городского округа Котельники  
Московской области

от " \_ " \_\_\_\_\_ 2023 г. № \_\_\_\_\_

СХЕМА РАСПОЛОЖЕНИЯ ЗЕМЕЛЬНОГО УЧАСТКА ИЛИ ЗЕМЕЛЬНЫХ УЧАСТКОВ НА КАДАСТРОВOM ПЛАНЕ ТЕРРИТОРИИ

Площадь части земельного участка 555 М<sup>2</sup>

Обозначение характерных точек границ	Координаты, м	
	X	Y
1	456738.46	2210964.38
2	456734.70	2210969.53
3	456727.52	2210969.36
4	456724.05	2210968.38
5	456722.26	2210967.04
6	456720.28	2210965.35
7	456702.01	2210947.20
8	456685.44	2210929.13
9	456689.57	2210924.76
10	456699.79	2210934.46
11	456699.56	2210935.07
12	456700.05	2210936.26
13	456711.64	2210949.52
14	456724.30	2210961.74
15	456726.64	2210963.42
16	456728.78	2210964.05
17	456712.81	2210999.51
18	456707.70	2211006.51
19	456699.81	2211006.34
20	456695.05	2211005.32
21	456691.51	2211004.00
22	456690.17	2211003.25
23	456683.34	2210986.81
24	456693.20	2210996.51
25	456696.33	2210998.41
26	456699.96	2210999.47



Масштаб 1:1000

Условные обозначения:

----- - граница образуемой части земельного участка

————— - граница земельного участка, включенного в ЕГРН

50:22:0050203:328 - обозначение земельного участка, включенного в ЕГРН

:328/чзу1 - обозначение образуемой части земельного участка

:328/чзу1(1) - обозначение образуемой многоконтурной части земельного участка

● - характерная точка границы земельного участка, сведения о которой отсутствуют в ЕГРН, местоположение которой определено при кадастровых работах (новая характерная точка)

1 - характерная точка части границы земельного участка

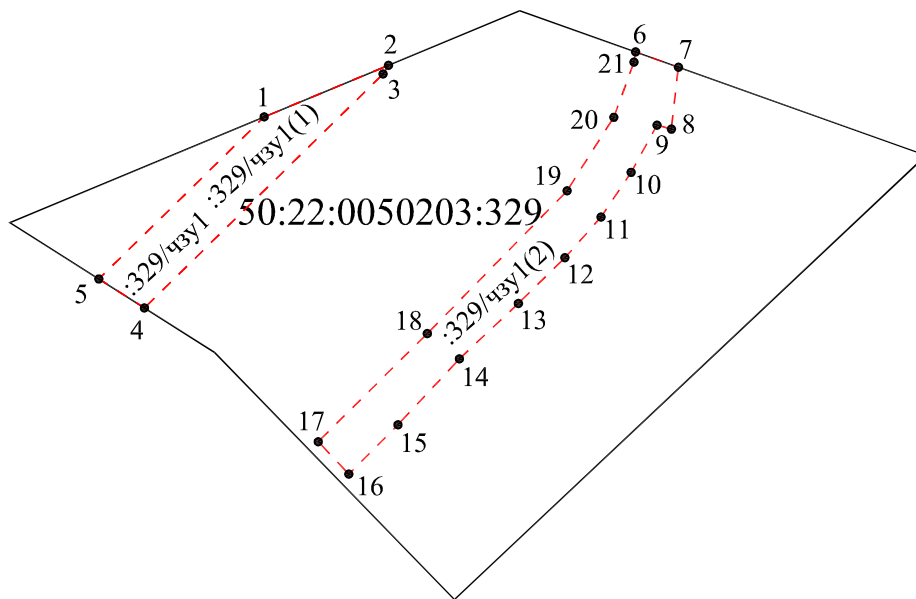
Утверждена Постановлением Администрации  
городского округа Котельники  
Московской области

от "\_\_\_" \_\_\_\_\_ 2023 г. № \_\_\_\_\_

**СХЕМА РАСПОЛОЖЕНИЯ ЗЕМЕЛЬНОГО УЧАСТКА ИЛИ ЗЕМЕЛЬНЫХ УЧАСТКОВ НА КАДАСТРОВОМ ПЛАНЕ ТЕРРИТОРИИ**

Площадь части земельного участка 669 М<sup>2</sup>

Обозначение характерных точек границ	Координаты, м	
	X	Y
1	456683.34	2210986.81
2	456690.17	2211003.25
3	456689.02	2211002.54
4	456658.08	2210970.97
5	456661.91	2210964.94
6	456691.94	2211035.93
7	456689.92	2211041.60
8	456681.73	2211040.67
9	456682.26	2211038.78
10	456676.01	2211035.34
11	456670.10	2211031.37
12	456664.73	2211026.59
13	456658.67	2211020.43
14	456651.34	2211012.63
15	456642.63	2211004.51
16	456636.10	2210998.00
17	456640.39	2210993.96
18	456654.69	2211008.39
19	456673.56	2211026.87
20	456683.29	2211033.06
21	456690.58	2211035.72



Масштаб 1:1000

Условные обозначения:

- - - - - граница образуемой части земельного участка
- граница земельного участка, включённого в ЕГРН

**50:22:0050203:329** - обозначение земельного участка, включенного в ЕГРН

:329/чзу1 - обозначение образуемой части земельного участка

:329/чзу1(1) - обозначение образуемой многоконтурной части земельного участка

● - характерная точка границы земельного участка, сведения о которой отсутствуют в ЕГРН, местоположение которой определено при кадастровых работах (новая характерная точка)

1 - характерная точка части границы земельного участка

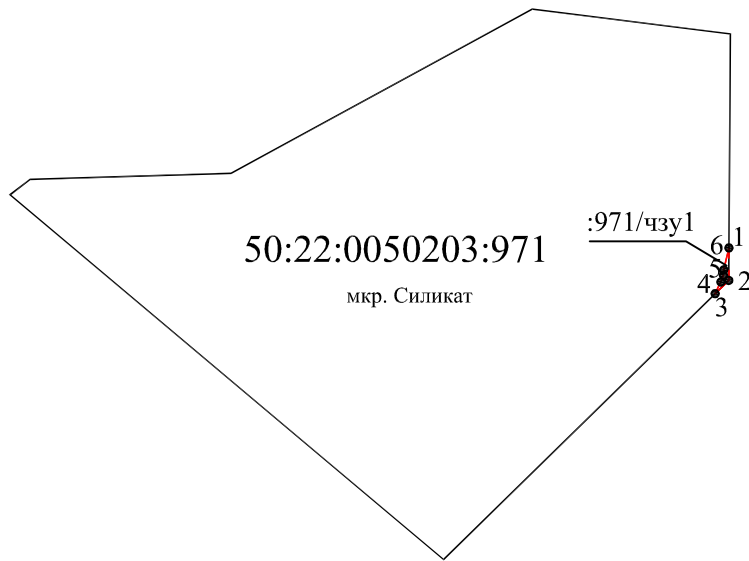
Утверждена Постановлением Администрации  
городского округа Котельники  
Московской области

от "\_\_\_" \_\_\_\_\_ 2023 г. № \_\_\_\_\_

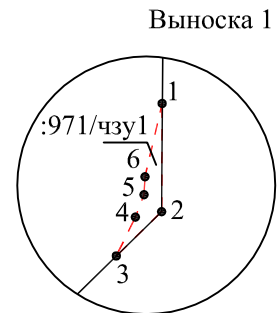
СХЕМА РАСПОЛОЖЕНИЯ ЗЕМЕЛЬНОГО УЧАСТКА ИЛИ ЗЕМЕЛЬНЫХ УЧАСТКОВ НА КАДАСТРОВом ПЛАНЕ ТЕРРИТОРИИ

Площадь части земельного участка 3 М<sup>2</sup>

Обозначение характерных точек границ	Координаты, м	
	X	Y
1	456764.11	2210918.77
2	456759.82	2210918.75
3	456758.06	2210916.95
4	456759.60	2210917.71
5	456760.49	2210918.05
6	456761.20	2210918.09



Масштаб 1:1000



Масштаб 1:300

Условные обозначения:

----- - граница образуемой части земельного участка

————— - граница земельного участка, включённого в ЕГРН

50:22:0050203:971 - обозначение земельного участка, включенного в ЕГРН

:971/чзу1 - обозначение образуемой части земельного участка

● - характерная точка границы земельного участка, сведения о которой отсутствуют в ЕГРН, местоположение которой определено при кадастровых работах (новая характерная точка)

1 - характерная точка части границы земельного участка



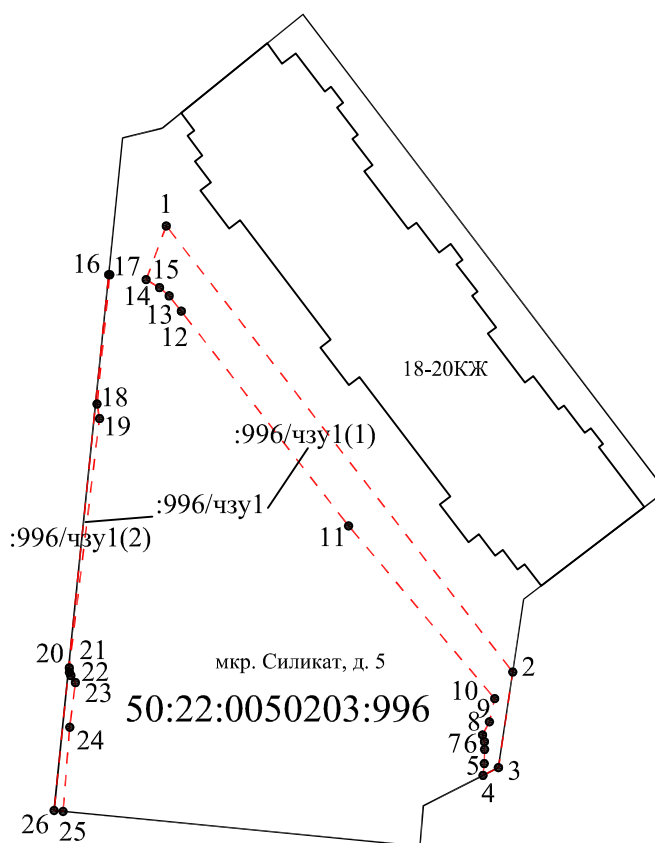
Утверждена Постановлением Администрации  
городского округа Котельники  
Московской области

от " \_ " \_ 2023 г. № \_\_\_\_\_

СХЕМА РАСПОЛОЖЕНИЯ ЗЕМЕЛЬНОГО УЧАСТКА ИЛИ ЗЕМЕЛЬНЫХ УЧАСТКОВ НА КАДАСТРОВОМ ПЛАНЕ ТЕРРИТОРИИ

Площадь части земельного участка 436 М<sup>2</sup>

Обозначение характерных точек границ	Координаты, м	
	X	Y
1	456887.46	2210463.39
2	456828.46	2210509.22
3	456815.82	2210507.33
4	456814.78	2210505.28
5	456816.35	2210505.45
6	456818.22	2210505.50
7	456819.24	2210505.47
8	456820.14	2210505.22
9	456821.88	2210506.13
10	456824.94	2210506.83
11	456847.79	2210487.50
12	456876.18	2210465.38
13	456878.21	2210463.77
14	456879.30	2210462.50
15	456880.36	2210460.73
16	456881.02	2210455.78
17	456881.00	2210455.92
18	456863.90	2210454.24
19	456861.98	2210454.56
20	456829.00	2210450.56
21	456828.41	2210450.59
22	456827.99	2210450.77
23	456827.06	2210451.38
24	456821.16	2210450.62
25	456810.03	2210449.74
26	456810.14	2210448.56



Условные обозначения:

- - - - - граница образуемой части земельного участка
- \_\_\_\_\_ граница земельного участка, включённого в ЕГРН

Масштаб 1:1000

**50:22:0050203:996** - обозначение земельного участка, включенного в ЕГРН

:996/чзу1 - обозначение образуемой части земельного участка

:996/чзу1(1) - обозначение образуемой многоконтурной части земельного участка

● - характерная точка границы земельного участка, сведения о которой отсутствуют в ЕГРН, местоположение которой определено при кадастровых работах (новая характерная точка)

1 - характерная точка части границы земельного участка

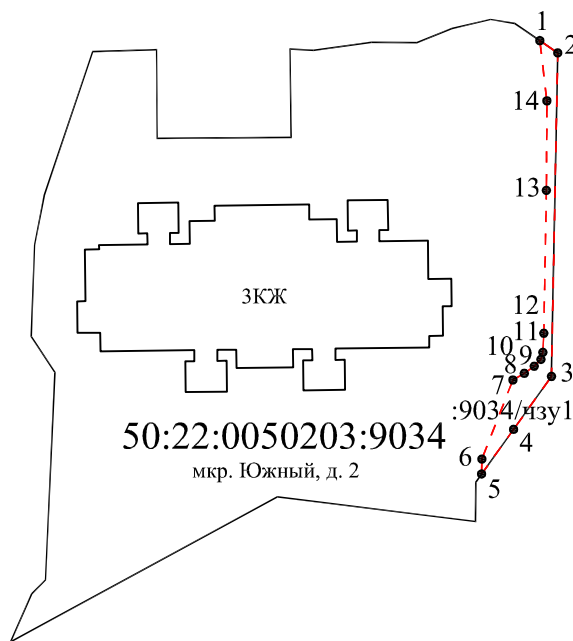
Утверждена Постановлением Администрации  
городского округа Котельники  
Московской области

от " \_ " \_\_\_\_\_ 2023 г. № \_\_\_\_\_

СХЕМА РАСПОЛОЖЕНИЯ ЗЕМЕЛЬНОГО УЧАСТКА ИЛИ ЗЕМЕЛЬНЫХ УЧАСТКОВ НА КАДАСТРОВOM ПЛАНЕ ТЕРРИТОРИИ

Площадь части земельного участка 95 м<sup>2</sup>

Обозначение характерных точек границ	Координаты, м	
	X	Y
1	456856.02	2210927.49
2	456854.40	2210929.86
3	456811.61	2210929.03
4	456804.61	2210924.02
5	456798.70	2210919.79
6	456800.68	2210919.83
7	456811.14	2210923.93
8	456812.02	2210925.44
9	456812.96	2210926.75
10	456813.87	2210927.64
11	456814.80	2210927.89
12	456817.32	2210928.02
13	456836.21	2210928.36
14	456848.06	2210928.43



Масштаб 1:1000

Условные обозначения:

----- - граница образуемой части земельного участка

————— - граница земельного участка, включённого в ЕГРН

**50:22:0050203:9034** - обозначение земельного участка, включенного в ЕГРН

**:9034/чзу1** - обозначение образуемой части земельного участка

● - характерная точка границы земельного участка, сведения о которой отсутствуют в ЕГРН, местоположение которой определено при кадастровых работах (новая характерная точка)

1 - характерная точка части границы земельного участка

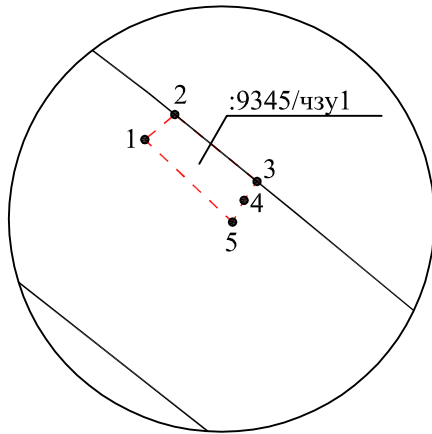
Утверждена Постановлением Администрации  
городского округа Котельники  
Московской области

от "\_\_\_" \_\_\_\_\_ 2023 г. № \_\_\_\_\_

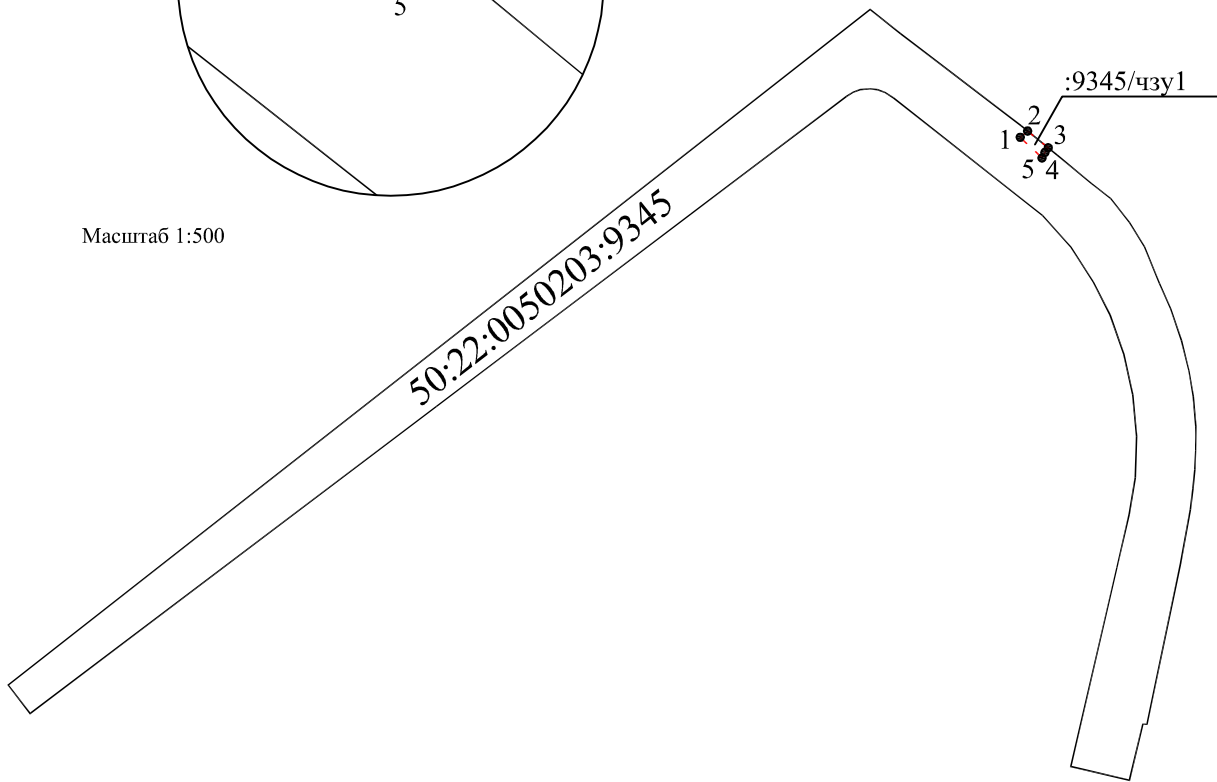
СХЕМА РАСПОЛОЖЕНИЯ ЗЕМЕЛЬНОГО УЧАСТКА ИЛИ ЗЕМЕЛЬНЫХ УЧАСТКОВ НА КАДАСТРОВOM ПЛАНЕ ТЕРРИТОРИИ

Площадь части земельного участка 21 М<sup>2</sup>

Обозначение характерных точек границ	Координаты, м	
	X	Y
1	456656.25	2210958.87
2	456657.91	2210960.85
3	456653.48	2210966.29
4	456652.24	2210965.43
5	456650.79	2210964.67



Масштаб 1:500



Масштаб 1:2000

Условные обозначения:

----- - граница образуемой части земельного участка

————— - граница земельного участка, включённого в ЕГРН

**50:22:0050203:9345** - обозначение земельного участка, включенного в ЕГРН

**:9345/чзу1** - обозначение образуемой части земельного участка

● - характерная точка границы земельного участка, сведения о которой отсутствуют в ЕГРН, местоположение которой определено при кадастровых работах (новая характерная точка)

1 - характерная точка части границы земельного участка